

# ด่วนที่สุด

ที่ สน ๐๐๑๘.๑/ว ๒๖๙๐๒



ศาลากลางจังหวัดสกลนคร

ถนนศูนย์ราชการ สน ๔๗๐๐๐

๑๔ พฤศจิกายน ๒๕๖๒

เรื่อง การดูแลรักษา และคุ้มครองป้องกันที่ดินอันเป็นสาธารณสมบัติของแผ่นดินที่ประชาชน  
ใช้ประโยชน์ร่วมกัน

เรียน นายอำเภอ ทุกอำเภอ

อ้างถึง ๑. หนังสือกรมการปกครอง ด่วนมาก ที่ มท ๐๓๑๐.๑/ว ๑๖๔๐๔ ลงวันที่ ๑๓ กรกฎาคม ๒๕๕๕  
๒. หนังสือกรมการปกครอง ที่ มท ๐๓๑๐.๑/ว ๙๖๔๙ ลงวันที่ ๑๗ พฤษภาคม ๒๕๕๙

สิ่งที่ส่งมาด้วย ๑. คำแนะนำการบันทึกข้อมูลเพิ่มเติมเกี่ยวกับลักษณะและแหล่งน้ำ จำนวน ๘ แผ่น  
๒. แบบกำหนดรหัสเข้าใช้งานระบบฐานข้อมูลที่สาธารณประโยชน์ จำนวน ๑ แผ่น

ตามที่กรมการปกครอง ให้จังหวัดแจ้งทุกอำเภอร่วมกับองค์กรปกครองส่วนท้องถิ่น  
สำรวจที่สาธารณประโยชน์ แล้วจัดเก็บแบบสำรวจไว้ที่อำเภอให้เป็นระบบแยกเป็นรายตำบล หมู่บ้าน  
และให้บันทึกข้อมูลในระบบฐานข้อมูลที่สาธารณประโยชน์ในระบบสารสนเทศของกรมการปกครอง ให้ถูกต้อง  
และเป็นปัจจุบันรายละเอียดตามหนังสืออ้างถึง นั้น

จังหวัดสกลนครพิจารณาแล้วเห็นว่า เพื่อให้ข้อมูลที่สาธารณสมบัติของแผ่นดินประเภท  
พลเมืองใช้ร่วมกันซึ่งอยู่ในอำนาจหน้าที่ของนายอำเภอเป็นไปด้วยความเรียบร้อย ตามนโยบายของรัฐบาล  
จึงขอให้อำเภอดำเนินการ ดังต่อไปนี้

๑. ตรวจสอบข้อมูลจากฐานข้อมูลที่สาธารณประโยชน์ฯ กับข้อมูลที่จัดทำไว้ตามอ้างถึง ๑  
ให้ถูกต้อง และเป็นปัจจุบัน หากไม่ครบถ้วนให้ดำเนินการบันทึกข้อมูลให้สมบูรณ์ สอดคล้องกับข้อมูล  
ทะเบียนที่สาธารณประโยชน์ขององค์กรปกครองส่วนท้องถิ่นและสำนักงานที่ดินจังหวัด/สาขา ท้องที่

๒. บันทึกข้อมูลเพิ่มเติมเกี่ยวกับลักษณะและแหล่งน้ำ โดยศึกษาคำแนะนำในการบันทึก  
ตามสิ่งที่ส่งมาด้วย ๑ ทั้งนี้ ให้ดำเนินการให้แล้วเสร็จภายในวันศุกร์ที่ ๓๑ มกราคม ๒๕๖๓

๓. รายงานปัญหา อุปสรรค หรือข้อขัดข้อง (ถ้ามี) ให้จังหวัดทราบทันที เพื่อจักได้ดำเนินการ  
แก้ไขต่อไป

/๔.กรณี...

“อยู่สกล รักสกล ทำเพื่อสกลนคร”

๔. กรณีเจ้าหน้าที่ที่รับผิดชอบเกี่ยวกับที่สาธารณประโยชน์ในระดับอำเภอ ยังไม่ได้รับการกำหนดรหัสใช้งานระบบข้อมูลที่สาธารณประโยชน์ในความดูแลของกรมการปกครอง จังหวัดขอให้อำเภอส่งข้อมูลรายชื่อเจ้าหน้าที่ดังกล่าว ตามแบบกำหนดรหัสเข้าใช้งานระบบฐานข้อมูลที่สาธารณประโยชน์ ตามสิ่งที่ส่งมาด้วย ๒ ให้จังหวัดภายในวันจันทร์ที่ ๒๕ พฤศจิกายน ๒๕๖๒ เพื่อแจ้งกรมการปกครองในการกำหนดรหัสให้ใช้ระบบฐานข้อมูล และแจ้งกลับทางอีเมลของผู้ใช้งาน  
จึงเรียนมาเพื่อพิจารณาดำเนินการต่อไป

ขอแสดงความนับถือ



(นายไชยวัฒน์ จุนถิระพงศ์)  
ปลัดจังหวัดสกลนคร ปฏิบัติราชการแทน  
ผู้ว่าราชการจังหวัดสกลนคร

ที่ทำการปกครองจังหวัด  
กลุ่มงานปกครอง  
โทร/โทรสาร ๐๔๒-๗๑๑๔๖๑, ๗๑๖๕๒๗



ที่ มท ๐๓๑๐.๑/ว ๑๖๔๐๔

กรมการปกครอง  
ถนนอัษฎางค์ กทม. ๑๐๒๐๐

๑๗ พฤษภาคม ๒๕๕๙

เรื่อง การดูแลรักษา และคุ้มครองป้องกันที่ดินอันเป็นสาธารณสมบัติของแผ่นดินที่ประชาชนใช้ประโยชน์ร่วมกัน  
เรียน ผู้ว่าราชการจังหวัด ทุกจังหวัด (ยกเว้น ๑๐ จังหวัดน่านร่อง)

อ้างถึง หนังสือกรมการปกครอง ด่วนมาก ที่ มท ๐๓๑๐.๑/ว ๑๖๔๐๔ ลงวันที่ ๑๓ กรกฎาคม ๒๕๕๕  
สิ่งที่ส่งมาด้วย แบบข้อมูลรายชื่อเจ้าหน้าที่ฯ จำนวน ๑ ฉบับ

ตามที่กรมการปกครองได้ดำเนินการโครงการพัฒนาระบบฐานข้อมูลที่สาธารณประโยชน์  
ในระบบสารสนเทศของกรมการปกครอง (๑๐ จังหวัดน่านร่อง) ได้แก่ จังหวัดกาญจนบุรี ฉะเชิงเทรา จันทบุรี  
ตราด ชุมพร สุราษฎร์ธานี เชียงใหม่ ลำพูน อำนาจเจริญ และจังหวัดอุบลราชธานี เมื่อวันที่ ๒ กรกฎาคม ๒๕๕๕  
โดยเบิกจ่ายงบประมาณรายจ่ายประจำปีงบประมาณ พ.ศ. ๒๕๕๕ โดยให้จังหวัดแจ้งอำเภอร่วมกับองค์กร  
ปกครองส่วนท้องถิ่น และกำนัน ผู้ใหญ่บ้านร่วมสำรวจ จัดทำข้อมูลตามแบบสำรวจ พร้อมทั้งรวบรวมเอกสาร  
ที่เกี่ยวกับสาธารณสมบัติของแผ่นดินสำหรับพลเมืองใช้ประโยชน์ร่วมกัน ในอำเภอทุกแปลง นั้น

กรมการปกครองพิจารณาแล้วเห็นว่า เพื่อให้การดำเนินการบันทึกข้อมูล/แก้ไข ข้อมูลที่สาธารณ  
สมบัติของแผ่นดินประเภทพลเมืองใช้ร่วมกันซึ่งอยู่ในอำนาจหน้าที่ของนายอำเภอเป็นไปด้วยความเรียบร้อย  
ตามนโยบายของรัฐบาลและแก้ไขปัญหาการบุกรุกที่ดินของรัฐอย่างยั่งยืน จึงขอให้จังหวัดดำเนินการ ดังนี้

๑. ส่งข้อมูลรายชื่อเจ้าหน้าที่ที่รับผิดชอบเกี่ยวกับที่สาธารณประโยชน์ในระดับจังหวัด/อำเภอ  
ในแบบข้อมูลตามสิ่งที่ส่งมาด้วย ให้กรมการปกครองทราบ ภายในวันที่ ๒๗ พฤษภาคม ๒๕๕๕ เพื่อจะได้  
กำหนดรหัสให้ใช้ระบบฐานข้อมูลต่อไป
๒. ศึกษาทำความเข้าใจการใช้ระบบฐานข้อมูลสารสนเทศเกี่ยวกับที่สาธารณประโยชน์  
(สามารถดาวน์โหลดได้จากเว็บไซต์สำนักบริหารการปกครองท้องถิ่น)
๓. ตรวจสอบแบบสำรวจและรวบรวมข้อมูลที่จัดทำไว้ตามหนังสือที่อ้างถึงให้ถูกต้องและเป็นปัจจุบัน
๔. บันทึกข้อมูลที่สาธารณประโยชน์ในระบบฐานข้อมูลฯ เมื่อได้รับแจ้งรหัสให้ใช้ระบบข้อมูล  
ให้แล้วเสร็จภายในวันที่ ๓๐ มิถุนายน ๒๕๕๕
๕. รายงานปัญหา อุปสรรค ข้อขัดข้อง (ถ้ามี) ให้กรมการปกครองทราบทันที เพื่อจักได้  
ดำเนินการแก้ไขต่อไป

จึงเรียนมาเพื่อโปรดพิจารณาดำเนินการต่อไป

ขอแสดงความนับถือ

ผู้ช่วยเลขาธิการ

(อาทิตย์ บุญญะโสภิต)

อธิบดีกรมการปกครอง

สำนักบริหารการปกครองท้องถิ่น  
ส่วนระบบการปกครองท้องถิ่น  
โทร. ๐-๒๖๒๙-๘๓๐๖-๑๔ ต่อ ๓๐

บัญชีรายชื่อจังหวัดแนบท้าย

ตามหนังสือ ปค. ที่ มท ๐๓๑๐.๑/ว.๑๖๕๑ ลงวันที่ ๑๗ พฤษภาคม พ.ศ. ๒๕๕๙

๑ กระบี่ /	๒๓ ประจวบคีรีขันธ์ /	๔๕ ลพบุรี /
๒ กาฬสินธุ์ /	๒๔ ปราจีนบุรี /	๔๖ ลำปาง
๓ กำแพงเพชร /	๒๕ ปัตตานี /	๔๗ เลย
๔ ขอนแก่น /	๒๖ พระนครศรีอยุธยา /	๔๘ ศรีสะเกษ
๕ ชลบุรี /	๒๗ พังงา /	๔๙ สกลนคร /
๖ ชัยนาท /	๒๘ พัทลุง /	๕๐ สงขลา
๗ ชัยภูมิ /	๒๙ พิจิตร /	๕๑ สตูล
๘ เชียงราย	๓๐ พิษณุโลก /	๕๒ สมุทรปราการ
๙ ตรัง	๓๑ เพชรบุรี /	๕๓ สมุทรสงคราม
๑๐ ตาก	๓๒ เพชรบูรณ์ /	๕๔ สมุทรสาคร
๑๑ นครนายก	๓๓ แพร่ /	๕๕ สระแก้ว
๑๒ นครปฐม	๓๔ พะเยา /	๕๖ สระบุรี
๑๓ นครพนม	๓๕ ภูเก็ต /	๕๗ สิงห์บุรี
๑๔ นครราชสีมา	๓๖ มหาสารคาม	๕๘ สุโขทัย /
๑๕ นครศรีธรรมราช /	๓๗ แม่ฮ่องสอน /	๕๙ สุพรรณบุรี
๑๖ นครสวรรค์ /	๓๘ มุกดาหาร /	๖๐ สุรินทร์ /
๑๗ นนทบุรี /	๓๙ ยะลา /	๖๑ หนองคาย
๑๘ นราธิวาส /	๔๐ ยโสธร /	๖๒ หนองบัวลำภู
๑๙ น่าน /	๔๑ ร้อยเอ็ด /	๖๓ อ่างทอง
๒๐ บุรีรัมย์ /	๔๒ ระนอง	๖๔ อุตรธานี
๒๑ บึงกาฬ /	๔๓ ระยอง	๖๕ อุตรดิตถ์
๒๒ ปทุมธานี /	๔๔ ราชบุรี	๖๖ อุทัยธานี

**แบบสำรวจที่สาธารณประโยชน์**  
**(ที่ดินอันเป็นสาธารณสมบัติของแผ่นดินสำหรับพลเมืองใช้ร่วมกัน)**

1. ชื่อที่สาธารณประโยชน์.....
2. ที่ตั้งของที่สาธารณประโยชน์ หมู่ที่..... ถนน..... ตำบล.....  
อำเภอ..... จังหวัด.....
3. อาณาเขตที่ตั้งของที่สาธารณประโยชน์  
ทิศเหนือ จด..... ระยะทาง..... กิโลเมตร  
ทิศใต้ จด..... ระยะทาง..... กิโลเมตร  
ทิศตะวันออกจด..... ระยะทาง..... กิโลเมตร  
ทิศตะวันตก จด..... ระยะทาง..... กิโลเมตร
4. เนื้อที่โดยประมาณ.....ไร่.....งาน.....ตารางวา
5. ที่สาธารณประโยชน์แปลงนี้ เกิดขึ้นหรือได้มาจาก
  - 5.1 โดยผลกฎหมาย เช่น ที่สาธารณประจำตำบลหมู่บ้าน ที่ดิน ที่สงวนหวงห้ามไว้เพื่อให้ประชาชนใช้ประโยชน์ร่วมกัน
  - 5.2 โดยสภาพธรรมชาติ เช่น แม่น้ำ คลอง ห้วย หนอง บึง
  - 5.3 โดยการใช้ร่วมกันของประชาชน เช่น ป่าช้า ทุ่งเลี้ยงสัตว์
  - 5.4 โดยทางนิติกรรม เช่น ซื้อขาย แลกเปลี่ยน มีผู้ยกให้หรืออุทิศให้
6. หากเลือกข้อ 5.1 โปรดตอบคำถามต่อไปนี้ หากไม่เลือกข้อ 5.2 5.3 5.4 โปรดข้ามไปตอบข้อ 7
  - 6.1 เป็นการได้มาโดย
    - สงวนหวงห้ามที่เกิดขึ้นก่อนวันที่ 8 เมษายน 2479
    - สงวนหวงห้ามที่เกิดขึ้นระหว่างวันที่ 8 เมษายน 2479 ถึงวันที่ 30 พฤศจิกายน 2497
    - สงวนหวงห้ามที่เกิดขึ้นระหว่างวันที่ 1 ธันวาคม 2497 ถึงวันที่ 4 มีนาคม 2515
    - สงวนที่ดินตามประมวลกฎหมายที่ดิน พ.ศ. 2497 แก้ไขโดยประกาศคณะปฏิวัติฉบับที่ 96 ลงวันที่ 29 กุมภาพันธ์ 2515 ซึ่งเป็นกฎหมายฉบับปัจจุบัน
    - การเวนคืน
  - 6.2 วัตถุประสงค์ในการหวงห้าม
    - เป็นทุ่งหญ้าเพื่อเลี้ยงสัตว์
    - เป็นที่กักเก็บน้ำเพื่อการเพาะปลูก
    - อื่นๆ.....
7. ที่สาธารณประโยชน์แปลงนี้ มีระบุอยู่ในทะเบียนที่สาธารณประโยชน์หรือไม่
  - มี เลขที่.....
  - ไม่มี
8. ที่สาธารณประโยชน์แปลงนี้มีการออกหนังสือสำคัญสำหรับที่หลวง (นสล.) หรือไม่
  - ไม่มี
  - มี เลขที่..... ที่ดินเลขที่.....  
ระวาง..... วันที่ออก.....เป็นการออก นสล. ○ เต็มพื้นที่ ○ บางส่วน เนื้อที่.....ไร่.....งาน.....ตารางวา

9. ที่สาธารณประโยชน์แปลงนี้มีการถูกบุกรุกหรือไม่

- ไม่มี
- มีการบุกรุก จำนวน.....ราย โดยมีการบุกรุก
  - เต็มพื้นที่
  - บางส่วน เนื้อที่.....ไร่.....งาน.....ตารางวา

10. ที่สาธารณประโยชน์แปลงนี้มีส่วนราชการครอบครองใช้ประโยชน์อยู่หรือไม่

- ไม่มี
- มีการบุกรุก จำนวน.....ราย ระบุหน่วยงาน.....  
ใช้ประโยชน์.....
  - เต็มพื้นที่
  - บางส่วน เนื้อที่.....ไร่.....งาน.....ตารางวา

11. ค่าพิกัดกลางแปลง.....

(อ่านค่าพิกัดแบบ MGRS 6 หลัก บนพื้นฐาน WGS84 ตามแผนที่ภูมิประเทศ มาตราส่วน 1:50,000 ชุด L7018 ของกรมแผนที่ทหาร) ตัวอย่าง "TE549327"

12. เอกสารหรือหลักฐานประกอบอื่น

- ภาพถ่ายที่สาธารณประโยชน์ทั้งแปลง
- ภาพถ่ายสำเนาหนังสือสำคัญสำหรับที่หลวง
- ภาพถ่ายสำเนารายละเอียดที่ระบุไว้ในสมุดทะเบียนที่สาธารณประโยชน์

ผู้ตรวจสอบข้อมูล		
ชื่อ - สกุล.....	ตำแหน่ง กำนัน/ผู้ใหญ่บ้าน.....	ลายมือชื่อ.....
ชื่อ - สกุล.....	ตำแหน่ง ปลัด อบต.....	ลายมือชื่อ.....
ชื่อ - สกุล.....	ตำแหน่ง ปลัดอำเภอผู้ประสานงานประจำตำบลลายมือชื่อ.....	
วันที่...../...../.....		

รับรองข้อมูลถูกต้อง	
ลงชื่อ..... (.....)	ลงชื่อ..... (.....)
นายกองค์การบริหารส่วนตำบล.....	นายอำเภอ.....
วันที่...../...../.....	วันที่...../...../.....

# ด่วนมาก

ที่ มท ๐๓๑๐.๑/ว ๑๖๕๐๕



กรมการปกครอง

ถนนอัษฎางค์ กทม. ๑๐๒๐๐

๑๓ กรกฎาคม ๒๕๕๕

เรื่อง การดูแลรักษาและคุ้มครองป้องกันที่ดินอันเป็นสาธารณสมบัติของแผ่นดินสำหรับพลเมืองใช้ร่วมกัน

เรียน ผู้ว่าราชการจังหวัด ทุกจังหวัด

สิ่งที่ส่งมาด้วย แบบสำรวจที่สาธารณประโยชน์ จำนวน ๑ ชุด

ด้วยในปัจจุบันพบว่า มีการบุกรุกครอบครองที่ดินสาธารณประโยชน์สำหรับพลเมืองใช้ร่วมกัน ในพื้นที่ต่าง ๆ เป็นจำนวนมาก สาเหตุการบุกรุกมาจากหลายสาเหตุ เช่น ไม่มีหลักฐานและไม่มีแนวเขต หรือหลักฐานของทางราชการไม่ชัดเจน การบุกรุกเพื่อใช้เป็นที่ดินทำกินและเป็นที่อยู่อาศัยของราษฎร การปล่อยปะละเลยของเจ้าหน้าที่ ซึ่งอาจเกิดจากการขาดความเอาใจใส่ การขาดความรู้ความเข้าใจของเจ้าหน้าที่ผู้รับผิดชอบ

กรมการปกครองพิจารณาแล้วเห็นว่า การดูแลรักษาและคุ้มครองป้องกันที่ดินอันเป็นสาธารณสมบัติของแผ่นดินสำหรับพลเมืองใช้ร่วมกัน เป็นอำนาจหน้าที่ของนายอำเภอร่วมกับองค์กรปกครองส่วนท้องถิ่น ตามมาตรา ๑๒๒ แห่งพระราชบัญญัติลักษณะปกครองท้องที่ พระพุทธศักราช ๒๕๕๗ ที่แก้ไขเพิ่มเติมจนถึงปัจจุบัน และเป็นอำนาจหน้าที่ของกำนันตามมาตรา ๔๐ พระราชบัญญัติเดียวกัน นอกจากนี้ กระทรวงมหาดไทย ได้ออกระเบียบกระทรวงมหาดไทยว่าด้วยการดูแลรักษาและคุ้มครองป้องกันที่ดินอันเป็นสาธารณสมบัติของแผ่นดินสำหรับพลเมืองใช้ร่วมกัน พ.ศ. ๒๕๕๓ มีผลใช้บังคับตั้งแต่วันที่ ๗ สิงหาคม ๒๕๕๓ เป็นต้นมา และโดยที่พิจารณาเห็นว่า ในปัจจุบันยังไม่ได้มีการสำรวจและจัดเก็บข้อมูลที่สาธารณประโยชน์ หรือมีการจัดเก็บแต่ข้อมูลไม่เป็นปัจจุบัน มีความผิดพลาดคลาดเคลื่อน ซึ่งจะส่งผลกระทบต่อการแก้ปัญหาและการดูแลรักษาและคุ้มครองป้องกันที่ดินสาธารณประโยชน์ จึงได้กำหนดพัฒนาระบบฐานข้อมูลที่ดินสาธารณประโยชน์ในระบบสารสนเทศขึ้น ดังนั้น เพื่อให้การดูแลรักษาและคุ้มครองป้องกันที่ดินสาธารณประโยชน์และการดำเนินการโครงการดังกล่าว เป็นไปด้วยความเรียบร้อยและมีประสิทธิภาพ จึงขอให้จังหวัดแจ้งอำเภอทุกอำเภอดำเนินการ ดังนี้

๑. ให้นายอำเภอดำเนินการร่วมกับองค์กรปกครองส่วนท้องถิ่นสำรวจที่สาธารณประโยชน์ โดยในการสำรวจให้อำเภอดำเนินการดังนี้

๑.๑ นายอำเภอร่วมกับองค์กรปกครองส่วนท้องถิ่นดำเนินการสำรวจที่ดินสาธารณประโยชน์ ตามแบบสำรวจที่ส่งมาด้วย โดยให้นายอำเภอมอบหมายปลัดอำเภอผู้ประสานงานประจำตำบลร่วมกับปลัดองค์กรปกครองส่วนท้องถิ่น กำนัน ผู้ใหญ่บ้าน เป็นผู้สำรวจและให้นายอำเภอ ผู้บริหารองค์กรปกครองส่วนท้องถิ่น เป็นผู้ลงนามรับรองความถูกต้องของข้อมูล

๑.๒ เมื่อดำเนินการสำรวจข้อมูลตามข้อ ๑.๑ เสร็จเรียบร้อยแล้ว ให้จัดเก็บแบบสำรวจไว้ที่อำเภอให้เป็นระบบแยกเป็นรายตำบล หมู่บ้าน และให้สำเนาแบบสำรวจเก็บไว้ที่องค์กรปกครองส่วนท้องถิ่น ๑ ชุด กำนัน ๑ ชุด และจัดส่งกรมการปกครอง ๑ ชุด ภายในวันที่ ๑๐ สิงหาคม ๒๕๕๕

๑.๓ กรมการปกครองอยู่ในระหว่างการพัฒนาโปรแกรมดังกล่าวเสร็จเรียบร้อยแล้วจะได้แจ้งให้มีการบันทึกข้อมูลที่ได้มีการสำรวจไว้แล้ว ผ่านระบบสารสนเทศต่อไป

/๑.๔ ในการดำเนินการ ..

๑.๔ ในการดำเนินการสำรวจขอให้อำเภอดำเนินการร่วมกับองค์กรปกครองส่วนท้องถิ่น ซึ่งมีหน้าที่ร่วมกันในการดูแลรักษาและคุ้มครองที่ดินสาธารณประโยชน์ โดยกรมการปกครองได้ขอความร่วมมือ กรมส่งเสริมการปกครองท้องถิ่นแจ้งให้องค์กรปกครองส่วนท้องถิ่นสนับสนุนดำเนินการตามโครงการและสนับสนุน ค่าใช้จ่ายในการดำเนินการสำรวจตามระเบียบกระทรวงมหาดไทย ว่าด้วยการดูแลรักษาและคุ้มครองป้องกันที่ดิน อันเป็นสาธารณสมบัติของแผ่นดินสำหรับพลเมืองใช้ร่วมกัน พ.ศ. ๒๕๕๓ ข้อ ๑๓ รวมทั้ง ได้แจ้งประสานกรมที่ดิน ให้แจ้งสำนักงานที่ดินจังหวัดหรือสำนักงานที่ดินจังหวัดสาขา ให้การสนับสนุนในการดำเนินการด้วยแล้ว

๒. เนื่องจาก การดูแลรักษาและคุ้มครองป้องกันที่ดินอันเป็นสาธารณสมบัติของแผ่นดินเป็นอำนาจหน้าที่โดยตรงของนายอำเภอ องค์กรปกครองส่วนท้องถิ่น กำนัน ผู้ใหญ่บ้าน และเพื่อประโยชน์ในการป้องกันการบุกรุกของราษฎร ขอให้จังหวัดแจ้งอำเภอ องค์กรปกครองส่วนท้องถิ่น กำนัน ผู้ใหญ่บ้าน ดำเนินการดังนี้

๒.๑ ให้อำเภอดูแลรักษาและคุ้มครองป้องกันที่ดินอันเป็นสาธารณสมบัติของแผ่นดินสำหรับพลเมืองใช้ร่วมกันโดยเคร่งครัด ไม่ปล่อยปละละเลยให้มีการบุกรุก หากพบเห็นมีการบุกรุกให้ดำเนินการตามอำนาจหน้าที่และรายงานผลการดำเนินการให้กรมการปกครองทราบ


๒.๒ ให้เจ้าหน้าที่ผู้รับผิดชอบทั้งระดับอำเภอ องค์กรปกครองส่วนท้องถิ่น ศึกษากฎหมาย ระเบียบ หนังสือสั่งการเกี่ยวกับการดูแลรักษาและคุ้มครองป้องกันที่ดินอันเป็น สาธารณสมบัติของแผ่นดิน เพื่อให้สามารถปฏิบัติงานได้อย่างมีประสิทธิภาพ

๒.๓ ให้กำชับกำนัน ผู้ใหญ่บ้าน ฯลฯ ได้ศึกษาอำนาจหน้าที่ กฎหมาย ระเบียบ หนังสือสั่งการ ที่เกี่ยวข้องกับการดูแลรักษาและคุ้มครองป้องกันที่ดินอันเป็นสาธารณสมบัติของแผ่นดินในพื้นที่โดยให้อำเภอ ชี้แจงบทบาทอำนาจหน้าที่ดังกล่าวในที่ประชุมกำนัน ผู้ใหญ่บ้าน ประจำเดือนอย่างสม่ำเสมอ

๒.๔ สนับสนุนบทบาทคณะกรรมการหมู่บ้านมีส่วนร่วมในการดูแลรักษาที่ดินอันเป็น สาธารณสมบัติของแผ่นดินสำหรับพลเมืองใช้ร่วมกัน ช่วยเหลือนายอำเภอ กำนัน ผู้ใหญ่บ้าน ในการป้องกันการบุกรุก และทำความเข้าใจให้ผู้ทีบุกรุกหรือผู้ที่กำลังจะบุกรุก เห็นประโยชน์และความสำคัญของที่สาธารณประโยชน์ ที่จะต้องสงวนรักษาไว้เพื่อประโยชน์ของส่วนรวม

จึงเรียนมาเพื่อโปรดพิจารณาดำเนินการต่อไป

ขอแสดงความนับถือ



(นายสุกิจ เจริญรัตน์กุล)

อธิบดีกรมการปกครอง

สำนักบริหารการปกครองท้องที่

ส่วนระบบการปกครองท้องที่

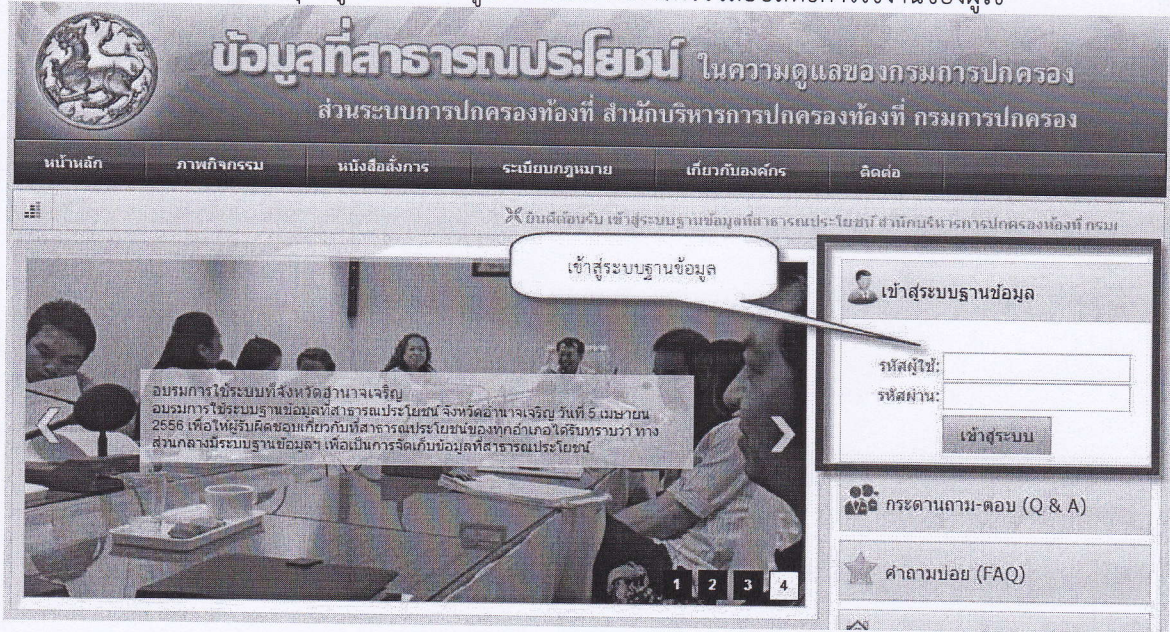
โทร. ๐ ๒๖๒๙ ๘๓๐๖-๑๔ ต่อ ๓๐๓

โทรสาร ๐ ๒๖๒๙ ๘๓๐๔



คำแนะนำการบันทึกข้อมูลเพิ่มเติมเกี่ยวกับลักษณะและแหล่งน้ำ

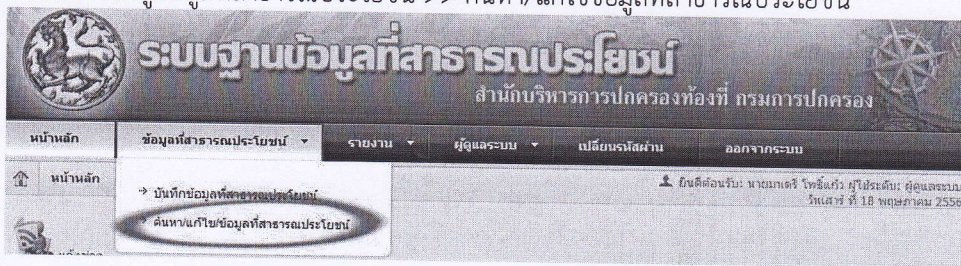
๑. การเข้าสู่ระบบฐานข้อมูลที่สาธารณประโยชน์ สามารถเข้าสู่ระบบได้จากหน้าเว็บไซต์ประชาสัมพันธ์ข้อมูล ที่สาธารณประโยชน์ โดยระบุชื่อผู้ใช้ และรหัสผู้ใช้ ระบบจะทำการตรวจสอบสิทธิ์การใช้งานของผู้ใช้



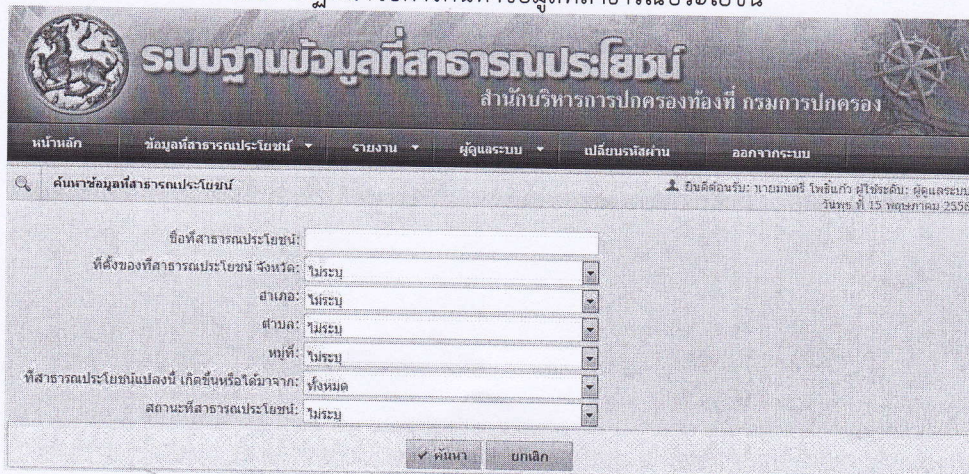
ระบบตรวจสอบสิทธิ์การใช้ระบบของผู้ใช้แล้ว สามารถเข้าใช้งานได้ ก็จะปรากฏหน้าจอแจ้งข่าว เป็นการแจ้งข่าวต่างๆ ให้กับผู้ใช้งานระบบทราบก่อนการใช้งานระบบ

๒. ค้นหาข้อมูลที่สาธารณประโยชน์

๒.๑ เลือกที่เมนูข้อมูลที่สาธารณประโยชน์ >> ค้นหา/แก้ไขข้อมูลที่สาธารณประโยชน์



จะปรากฏหน้าจอการค้นหาข้อมูลที่สาธารณประโยชน์



ระบุเงื่อนไขการค้นหา ระบุอำเภอที่รับผิดชอบ แล้วกดปุ่ม  ค้นหา จะปรากฏผลการค้นหาตามเงื่อนไขที่ต้องการ

ที่	ชื่อที่สาธารณประโยชน์	เลขที่(นสล)	ที่ตั้งของที่สาธารณประโยชน์				ที่สาธารณประโยชน์/ได้มาจาก	สถานะ	แก้ไข	ลบ
			หมู่ที่	ตำบล	อำเภอ	จังหวัด				
1	แก่งกีด		1	กีดช้าง	แม่แตง	เชียงใหม่	โดยผลของกฎหมาย	<input checked="" type="checkbox"/> ยังคงสภาพ	<input checked="" type="checkbox"/>	<input checked="" type="checkbox"/>
2	ป่าช้าบ้านเมืองกีด		1	กีดช้าง	แม่แตง	เชียงใหม่	โดยผลของกฎหมาย	<input checked="" type="checkbox"/> ยังคงสภาพ	<input checked="" type="checkbox"/>	<input checked="" type="checkbox"/>
3	ป่าช้ากาลัยน้ำ		1	กีดช้าง	แม่แตง	เชียงใหม่	โดยผลของกฎหมาย	<input checked="" type="checkbox"/> ยังคงสภาพ	<input checked="" type="checkbox"/>	<input checked="" type="checkbox"/>
4	หนองบัว		1	กีดช้าง	แม่แตง	เชียงใหม่	โดยสภาพธรรมชาติ	<input checked="" type="checkbox"/> ยังคงสภาพ	<input checked="" type="checkbox"/>	<input checked="" type="checkbox"/>
5	หนองยาว		1	กีดช้าง	แม่แตง	เชียงใหม่	โดยผลของกฎหมาย	<input checked="" type="checkbox"/> ยังคงสภาพ	<input checked="" type="checkbox"/>	<input checked="" type="checkbox"/>
6	คลองพระธาตุ		2	กีดช้าง	แม่แตง	เชียงใหม่	ไบ่พระ	<input checked="" type="checkbox"/> ยังคงสภาพ	<input checked="" type="checkbox"/>	<input checked="" type="checkbox"/>
7	ที่ตั้งประมาหมู่บ้าน		2	กีดช้าง	แม่แตง	เชียงใหม่	โดยทางนิติกรรม	<input checked="" type="checkbox"/> ยังคงสภาพ	<input checked="" type="checkbox"/>	<input checked="" type="checkbox"/>
8	ป่าช้าบ้านแม่เตพาน		2	กีดช้าง	แม่แตง	เชียงใหม่	ไบ่พระ	<input checked="" type="checkbox"/> ยังคงสภาพ	<input checked="" type="checkbox"/>	<input checked="" type="checkbox"/>
9	สระน้ำแดง		2	กีดช้าง	แม่แตง	เชียงใหม่	โดยผลของกฎหมาย	<input checked="" type="checkbox"/> ยังคงสภาพ	<input checked="" type="checkbox"/>	<input checked="" type="checkbox"/>
10	ที่ตั้งศาลาเอนประสงคหมู่บ้าน		3	กีดช้าง	แม่แตง	เชียงใหม่	โดยผลของกฎหมาย	<input checked="" type="checkbox"/> ยังคงสภาพ	<input checked="" type="checkbox"/>	<input checked="" type="checkbox"/>

๒.๒ จากผลการค้นหาข้อมูลกึ่งสาธารณประโยชน์ สามารถจัดการข้อมูลได้ โดยเลือก  จะปรากฏหน้าจอ "แก้ไขข้อมูลกึ่งสาธารณประโยชน์"

บันทึกข้อมูลเพิ่มเติมเกี่ยวกับลักษณะ (ที่ป่าช้า ที่รกร้าง สวนสาธารณะ ที่สาธารณประจําตำบลหรือหมู่บ้าน) แหล่งน้ำ (หนอง คลอง บึง ห้วย ลำรางสาธารณะ) ในหัวข้อ "ชื่อที่สาธารณประโยชน์" ให้คั่นระหว่าง"ชื่อที่สาธารณประโยชน์" กับข้อมูลเกี่ยวกับ "ลักษณะ" และ "แหล่งน้ำ" ด้วยอักขระ "|" (ไพป์)

บันทึกข้อมูลเพิ่มเติมเกี่ยวกับลักษณะของที่สาธารณประโยชน์นั้นๆ เช่น เป็นที่ป่าช้า ที่รกร้าง สวนสาธารณะ ที่สาธารณประจําตำบลหรือหมู่บ้าน และชื่อแหล่งน้ำสาธารณะที่สามารถใช้เป็นแหล่งน้ำสำรองเพื่ออุปโภค บริโภคในฤดูแล้งได้ เช่น หนอง บึง ทะเลสาบ บ่อน้ำ

๒.๓ โดยบันทึกข้อมูลลักษณะของที่สาธารณประโยชน์ และข้อมูลแหล่งน้ำ ในที่สาธารณประโยชน์นั้นๆ ในหัวข้อ "ชื่อที่สาธารณประโยชน์" โดยมีรูปแบบ การค้นระหว่าง "ชื่อที่สาธารณประโยชน์" "ลักษณะที่" และข้อมูลเกี่ยวกับ "แหล่งน้ำ" ด้วยอักขระ "|" (ไพป์) ดังนี้

ชื่อที่สาธารณประโยชน์|ลักษณะที่|แหล่งน้ำ|

ตัวอย่าง ชื่อที่สาธารณประโยชน์ คือ "ทุ่งโคกแค" ลักษณะที่เป็นที่ "ป่าช้า" ไม่มีแหล่งน้ำ ให้บันทึกดังนี้

ทุ่งโคกแค|ที่ป่าช้า||

ตัวอย่าง ชื่อที่สาธารณประโยชน์ คือ "ทุ่งโคกแค" ลักษณะที่เป็น "ที่รกร้าง" มี "บึง" ในที่แปลงนั้น

ทุ่งโคกแค|ที่รกร้าง|บึง

๒.๔ จากนั้นตรวจสอบข้อมูลในหัวข้ออื่น กรอกหรือระบุข้อมูลให้ครบถ้วน

4. เนื้อที่โดยประมาณ  ไร่  งาน  ตารางวา \*

5.๑ ที่สาธารณประโยชน์แปลงนี้ เกิดขึ้นหรือได้มาจาก (โปรดเลือกข้อใดข้อหนึ่งเท่านั้น)

- 5.1 โดยผลของกฎหมาย เช่น ที่สาธารณะประจำตำบลและหมู่บ้าน ที่ดินที่สงวนหวงห้ามไว้เพื่อประชาชนใช้ประโยชน์ร่วมกัน
- 5.2 โดยสภาพธรรมชาติ เช่น แม่น้ำ คลอง ห้วยหนอง บึง
- 5.3 โดยการเข้าร่วมกันของประชาชน เช่น ป่าช้า ทุ่งเลี้ยงสัตว์
- 5.4 โดยทางนิติกรรม เช่น ซื้อขาย แลกเปลี่ยน มีผู้ยกให้หรืออุทิศให้

6.๑ หากเลือกข้อ 5.1 โปรดตอบคำถามต่อไปนี้

๖.1 เป็นการได้มาโดย (โปรดเลือกข้อใดข้อหนึ่งเท่านั้น)

- สงวนหวงห้ามที่เกิดขึ้นก่อนวันที่ 8 เมษายน 2479
- สงวนหวงห้ามที่เกิดขึ้นระหว่างวันที่ 8 เมษายน 2479 ถึงวันที่ 30 พฤศจิกายน 2479
- สงวนหวงห้ามที่เกิดขึ้นระหว่างวันที่ 1 ธันวาคม 2479 ถึงวันที่ 4 มีนาคม 2515
- สงวนที่ดินตามประมวลกฎหมายที่ดิน พ.ศ. 2479 แก้ไขโดยประกาศคณะปฏิวัติฉบับที่ 96 ลงวันที่ 29 กุมภาพันธ์ 2515 ซึ่งเป็นกฎหมายฉบับปัจจุบัน
- การเวนคืน

๖.2 วัตถุประสงค์ในการหวงห้าม (โปรดเลือกข้อใดข้อหนึ่งเท่านั้น)

- เป็นทุ่งหญ้าเพื่อเลี้ยงสัตว์
- เป็นที่กักเก็บน้ำเพื่อการเพาะปลูก
- อื่นๆ

7.๑ ที่สาธารณประโยชน์แปลงนี้ มีระบุอยู่ในทะเบียนที่สาธารณประโยชน์หรือไม่

ไม่มี  มี

เลขที่:

8.๑ ที่สาธารณประโยชน์แปลงนี้มีการออกหนังสือสำคัญสำหรับที่หลวง (นสล.) หรือไม่

ไม่มี  มี

เลขที่:  ที่ดินเลขที่:

ระวาง:  วันที่ออก:

พื้นที่ตามที่ระบุใน นสล. ประมาณ:  ไร่  งาน  ตารางวา

เป็นการออก นสล.  เดิมพื้นที่

เป็นการออก นสล.  เล็มพื้นที่  
 บางส่วน ปริมาณ 0 ไร่ 0 งาน 0 ตารางวา

9.๑ ที่สาธารณประโยชน์แปลงนี้มีการอุทกกรรมหรือไม่  
 ไม่มี  มีการอุทก  
 จำนวน 0 ราย โดยมีการอุทกจำนวน  
 เล็มพื้นที่  
 บางส่วน ปริมาณ 0 ไร่ 0 งาน 0 ตารางวา

10.๑ ที่สาธารณประโยชน์แปลงนี้มีส่วนราชการครอบครองใช้ประโยชน์อยู่หรือไม่  
 ไม่มี  มี จำนวน ๐ ราย

บันทึกส่วนราชการที่ครอบครอง

ที่	ชื่อหน่วยงาน	ใช้ประโยชน์	ใช้พื้นที่		สถานะการครอบครอง	แก้ไข	ลบ
			เล็มพื้นที่/บางส่วน	ไร่-งาน-ตรว.			

11. ค่าที่กีดแปลง  
 ค่าที่กีดกลางแปลง:   
 ค่าที่กีดรอบแปลง:  +  **+ เพิ่มที่กีด**

ที่	ค่าที่กีดรอบแปลง	ลบ

(อ่านค่าที่กีดแบบ MGRS 6 หลัก บนพื้นฐาน WGS84 หรือ ตามแผนที่ภูมิประเทศ มาตราส่วน 1:50,000 ชุด L7018 ของกรมแผนที่ทหาร)

บันทึกข้อมูล

วันที่ปรับปรุงข้อมูลล่าสุด: 31/08/2560 03:00:43  
 ปรับปรุงโดย: นายประจวบ

ในข้อ ๑๑ การระบุค่าที่กีดแปลง แบบ MGRS ๖ หลัก บนพื้นฐาน WGS84 หรือตามแผนที่ภูมิประเทศ มาตราส่วน ๑:๕๐,๐๐๐ ชุด L7018 ของกรมแผนที่ทหาร สามารถทำความเข้าใจตามหนังสือสั่งการของกรมการปกครอง ที่ มท ๐๓๑๐.๑/ว๓๔๗๒ ลงวันที่ ๑๕ ตุลาคม ๒๕๕๗ เรื่อง แนวทางปฏิบัติในการจัดทำและแก้ไขประกาศกระทรวงมหาดไทย เรื่อง การกำหนดเขตตำบลในท้องที่อำเภอ... จังหวัด... สามารถสืบค้นได้ที่เว็บไซต์ [http://multi.dopa.go.th/pasd/official\\_letter/view15](http://multi.dopa.go.th/pasd/official_letter/view15)

๒.๕ ตรวจสอบข้อมูลให้ถูกต้อง ครบถ้วน และบันทึกข้อมูลโดยกด  บันทึกข้อมูล


๓. กรณีมีข้อมูลเพิ่มเติมและยังไม่ได้มีการบันทึก เลือก ข้อมูลที่สาธารณประโยชน์ >>บันทึกข้อมูลที่สาธารณประโยชน์

ข้อมูลที่สาธารณประโยชน์  รายงาน

บันทึกข้อมูลที่สาธารณประโยชน์

ค้นหา/แก้ไข/ข้อมูลที่สาธารณประโยชน์

จะปรากฏหน้าจอบันทึกข้อมูลที่สาธารณประโยชน์ ในหน้าถัดไป



# ระบบฐานข้อมูลที่สาธารณประโยชน์

สำนักบริหารการปกครองท้องที่ กรมการปกครอง

หน้าหลัก
ข้อมูลสาธารณประโยชน์
รายงาน
ผู้ดูแลระบบ
เปลี่ยนรหัสผ่าน
ออกจากระบบ

บันทึกแบบสำรวจสาธารณประโยชน์ อีเมล: [jacob@nsl.go.th](#) | โทรศัพท์: 06-25540000 | วันที่ 15 May 2013

**บันทึกข้อมูล**    **แบบไฟล์เอกสารหลักฐาน**

1. ชื่อที่สาธารณประโยชน์
2. ที่ตั้งของที่สาธารณประโยชน์
 

จังหวัด:	ไธสง	*
อำเภอ:	ไธสง	*
ตำบล:	ไธสง	*
หมู่ที่:	ไธสง	*
ถนน		
3. อาณาเขตที่ตั้งของที่สาธารณประโยชน์
 

ทิศเหนือ จด:		ระยะ:		เมตร
ทิศใต้ จด:		ระยะ:		เมตร
ทิศตะวันออก จด:		ระยะ:		เมตร
ทิศตะวันตก จด:		ระยะ:		เมตร
4. เนื้อที่โดยประมาณ
 

พื้นที่	ไร่	งาน	ตารางวา *
---------	-----	-----	-----------
5.  ที่สาธารณประโยชน์แปลงนี้ เกิดขึ้นหรือได้มาจาก (โปรดเลือกข้อใดข้อหนึ่งเท่านั้น)
  - 5.1 โดยผลของกฎหมาย เช่น ที่สาธารณประโยชน์และหมู่บ้าน ที่ดินที่สงวนหวงห้ามไว้เพื่อประชาชนใช้ประโยชน์ร่วมกัน
  - 5.2 โดยสภาหรือกรมราชทัณฑ์ เช่น เมรุมา ศาลอง เวียง หลวง ยี่ง
  - 5.3 โดยการใช้ร่วมกันของประชาชน เช่น ยี่งน้ำ หลวงเสียด
  - 5.4 โดยทางนิติกรรม เช่น ซอยขาย แลกเปลี่ยน มีผู้บอกให้หรืออุทิศให้
6.  หากเลือกข้อ 5.1 โปรดตอบคำถามต่อไปนี้
  - ๖.1 เป็นการได้มาโดย (โปรดเลือกข้อใดข้อหนึ่งเท่านั้น)
    - ล่วงหวงห้ามที่เกิดขึ้นก่อนวันที่ 8 เมษายน 2479
    - ล่วงหวงห้ามที่เกิดขึ้นระหว่างวันที่ 8 เมษายน 2479 ถึงวันที่ 30 พฤศจิกายน 2479
    - ล่วงหวงห้ามที่เกิดขึ้นระหว่างวันที่ 1 ธันวาคม 2479 ถึงวันที่ 4 มีนาคม 2515
    - ล่วงหวงห้ามตามประมวลกฎหมายที่ดิน พ.ศ. 2479 แก้ไขโดยประกาศคณะปฏิวัติฉบับที่ 96 ลงวันที่ 29 กุมภาพันธ์ 2515 ซึ่งเป็นกฎหมายฉบับปัจจุบัน
    - การเวนคืน
  - ๖.2 วัตถุประสงค์ในการหวงห้าม (โปรดเลือกข้อใดข้อหนึ่งเท่านั้น)
    - เป็นท้องที่เพื่อเสียด
    - เป็นที่ฝึกเก็บน้ำเพื่อการเพาะปลูก
    - อื่นๆ
7.  ที่สาธารณประโยชน์แปลงนี้ มีระบุอยู่ในทะเบียนที่สาธารณประโยชน์หรือไม่
  - ไม่มี
  - มี เลขที่:
8.  ที่สาธารณประโยชน์แปลงนี้มีการออกหนังสือสำคัญสำหรับที่หลวง (นส.ล.) หรือไม่
  - ไม่มี
  - มี เลขที่:  ที่ดินเลขที่:
  - รางวัล:  วันที่ออก:
  - เป็นการออก นส.ล.  เดิมพื้นที่  บางส่วน ประมาณ  ไร่  งาน  ตารางวา
9.  ที่สาธารณประโยชน์แปลงนี้มีการถูกบุกรุกหรือไม่
  - ไม่มี
  - มีการบุกรุก จำนวน  ไร่ โดยมีการบุกรุกจำนวน  เดิมพื้นที่  บางส่วน ประมาณ  ไร่  งาน  ตารางวา
10.  ที่สาธารณประโยชน์แปลงนี้มีส่วนราชการครอบครองใช้ประโยชน์อยู่หรือไม่
  - ไม่มี
  - มี จำนวน  ไร่

**บันทึกส่วนราชการ**

ที่	ชื่อหน่วยงาน	ใช้ประโยชน์	ใช้พื้นที่		สถานะการครอบครอง	แก้ไข	ลบ
			เดิมพื้นที่/บางส่วน	ไร่-งาน-ตารางวา			

11. ค่าที่คิดแปลง

ค่าที่คิดกลางแปลง:

ค่าที่คิดรอบแปลง:  + เก็บที่คิด

ที่	ค่าที่คิดรอบแปลง	ลบ
-----	------------------	----

(อ่านค่าที่คิดแบบ MGRS 6 หลัก บนพื้นฐาน WGS84 หรือ ตามแผนที่ภูมิประเทศ มาตรฐาน 1:50,000 ชุด L7018 ของกรมแผนที่ทหาร)

บันทึกข้อมูล

© Copyright 2013. สำนักบริหารการปกครองท้องที่(ส.บ.ท.) กรมการปกครอง  
 ที่ตั้ง: ถนนพหลโยธิน แขวงจตุจักร เขตจตุจักร กรุงเทพมหานคร 10200

โดยบันทึกข้อมูลลักษณะของที่สาธารณประโยชน์ และข้อมูลแหล่งน้ำ ในที่สาธารณประโยชน์นั้นๆ ในหัวข้อ "ชื่อที่สาธารณประโยชน์" ตามข้อ ๒.๓

ตรวจสอบข้อมูลให้ถูกต้อง ครบถ้วน และบันทึกข้อมูลโดยกด

บันทึกข้อมูล

### การอ่านและการใช้แผนที่เบื้องต้น

#### ๑. ระบบพิกัด (Coordinate System)

เป็นระบบที่สร้างขึ้นสำหรับใช้อ้างอิงในการกำหนดตำแหน่งหรือบอกตำแหน่งบนพื้นโลกจากแผนที่ มีลักษณะเป็นตารางโครงข่าย ที่เกิดจากการตัดกันของเส้นตรง ๒ ชุด ที่ถูกกำหนดให้วางในแนวเหนือ - ใต้ และแนวตะวันออก - ตะวันตก ตามแนวของจุดศูนย์กำเนิด (Origin) ที่กำเนิดขึ้น ตำแหน่งต่างๆ จะถูกเรียกอ้างอิงเป็นตัวเลขในแนวตั้งและแนวนอน ตามหน่วยวัดระยะ

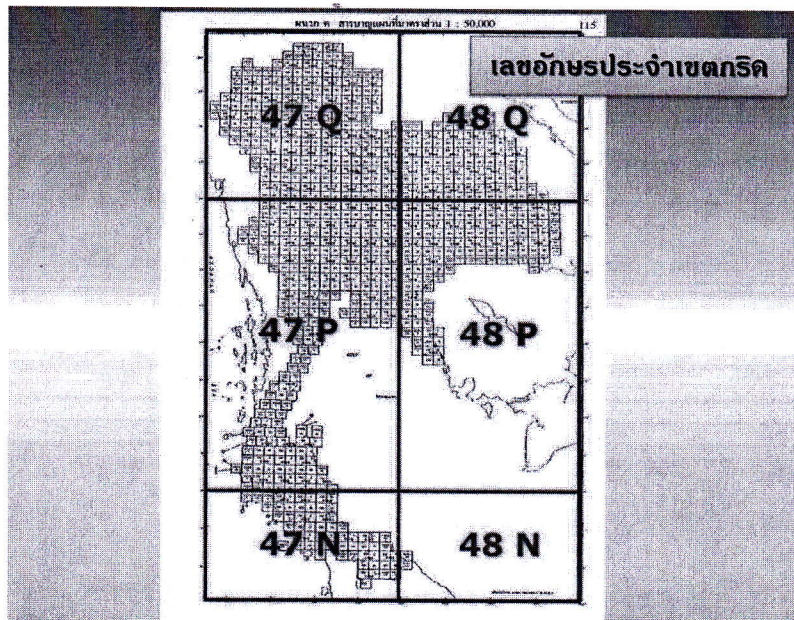
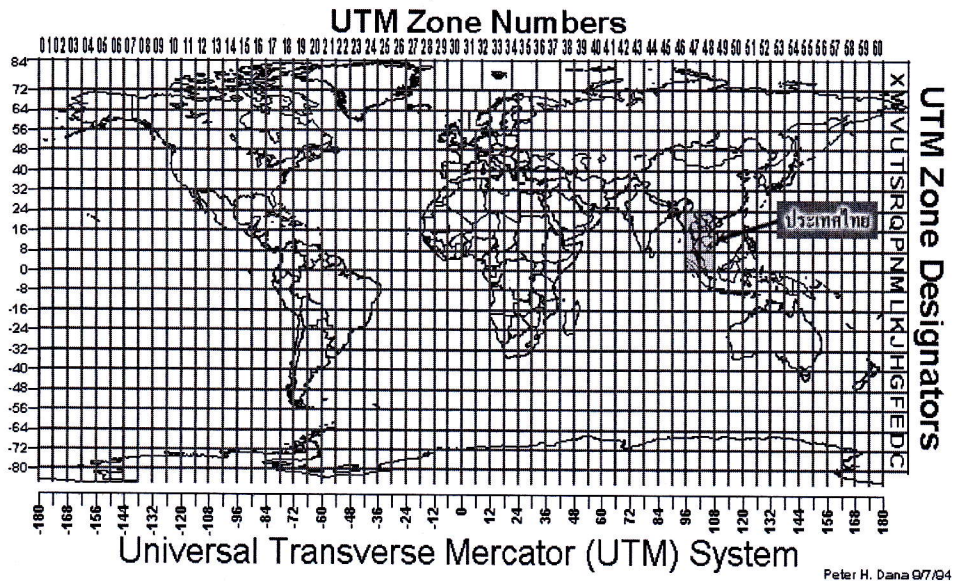
ระบบพิกัดที่นิยมใช้กับแผนที่ในปัจจุบันมีอยู่ด้วยกัน ๒ ระบบ คือ

##### ๑.๑ ระบบพิกัดภูมิศาสตร์ (Geographic Coordinate System)

เป็นระบบพิกัดที่กำหนดตำแหน่งต่างๆ บนพื้นโลกด้วยวิธีการอ้างอิงบอกตำแหน่งเป็นขนาดของมุม ( องศา ' ลิปดา " ฟลิปดา )

##### ๑.๒ ระบบพิกัดกริด (Grid Coordinate System)

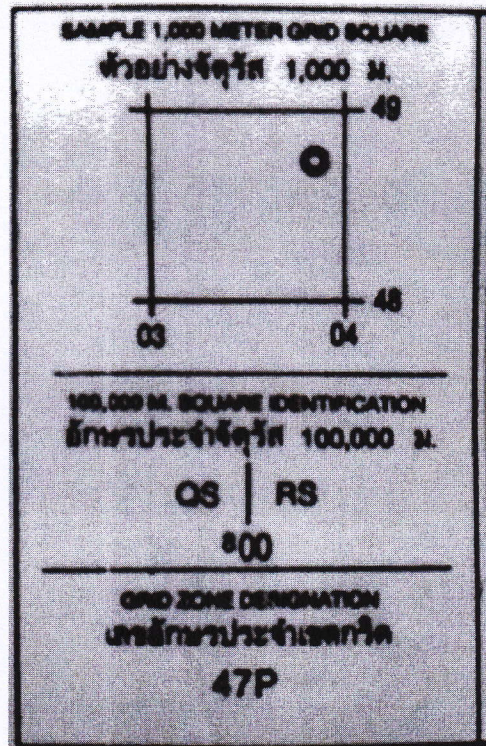

เป็นระบบพิกัดที่กำหนดตำแหน่งต่างๆ บนพื้นโลกด้วยวิธีการอ้างอิงบอกตำแหน่งที่มีหน่วยเป็นเมตร



๒. การกำหนดอักษรประจำจตุรัส ๑๐๐,๐๐๐ เมตร

ในระบบพิกัดกริดต่างๆ จะถูกเรียกอ้างอิงเป็นตัวเลขในแนวตั้งและแนวนอนตามหน่วยวัดระยะ นั้นคือ เส้นกริดตั้งและเส้นกริดนอน จะมีตัวเลขหลัก (ตัวใหญ่ ๒ ตัว) กำกับอยู่ เริ่มตั้งแต่ ๐๐-๙๙ และเริ่ม ๐๐ ใหม่ ดังนั้น เมื่อใดก็ตามที่ค่าของเส้นกริดเปลี่ยนเป็น ๐๐ อักษรประจำจตุรัส ๑๐๐,๐๐๐ เมตร จะเปลี่ยนทันที

ตัวอย่าง อักษรประจำจตุรัส ๑๐๐,๐๐๐ เมตร กำหนดไว้ที่ขอบระวาง เช่น NV และ QS, RS เป็นต้น



๓. การอ่านค่าพิกัดกริด

การอ่านพิกัดกริด สามารถอ่านได้ ๒ แบบ คือ

๓.๑ ค่าพิกัดกริด แบบ UTM

๓.๒ ค่าพิกัดกริด แบบ MRGS (กริดทางทหาร)

๔. การอ่านค่าพิกัดกริดทางทหาร (MGRS)

ค่าพิกัดจะสมบูรณ์จะต้องประกอบด้วย ๓ ส่วน ดังนี้

๔.๑ เลขอักษรประจำเขตกริด เช่น ๔๗ Q, ๔๗ p

๔.๒ อักษรประจำจตุรัส ๑๐๐,๐๐๐ เมตร เช่น NV, QS, QR

๔.๓ ตัวเลขค่าพิกัด

- ถ้าอ่านใกล้เคียง ๑,๐๐๐ เมตร จะประกอบด้วยตัวเลข ๔ ตัว
- ๑๐๐ เมตร จะประกอบด้วยตัวเลข ๖ ตัว
- ๑๐ เมตร จะประกอบด้วยตัวเลข ๘ ตัว

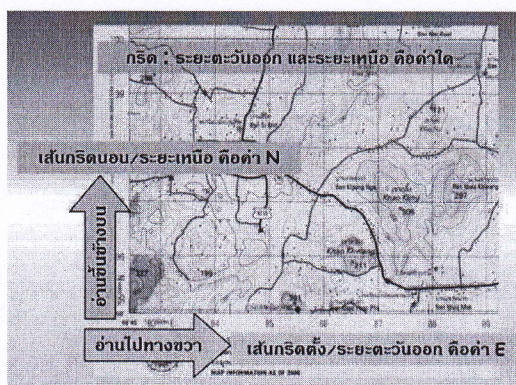
๕. หลักการอ่านแผนที่ใน ๓ จัตุรัส ๑,๐๐๐ เมตร (๑ กิโลเมตร)

๕.๑ ค่าตะวันออก (ค่า Easting) ให้อ่านไปทางด้านขวา

๕.๒ ค่าเหนือ (ค่า Northing) ให้อ่านขึ้นไปทางด้านบน

(Read Right UP)

และเพื่อเป็นการจำกัดขอบเขตของพื้นที่ให้มีขนาดเล็กลง และมีระยะทางใกล้เคียงจุดที่จะพิพาทมากยิ่งขึ้น เพื่อผลการปฏิบัติอย่างแม่นยำ ได้นำวิธีการแบ่งส่วนรายละเอียดของจัตุรัส ๑,๐๐๐ เมตร ออกเป็น ๑๐ ส่วน (ส่วนละ ๑๐๐ เมตร) ตามกรอบเส้นกริดแนวตั้งและแนวนอน ใช้อ่านค่าพิกัดของจุดพิพาทที่มีความละเอียดใกล้เคียง ๑๐๐ เมตร



ตัวอย่าง พิกัดเขาวาง อยู่ในจัตุรัส ๑,๐๐๐ เมตร ค่าตะวันออก (ค่า Easting) ในจัตุรัสที่ ๘๖ - ๘๗ และค่าเหนือ (ค่า Northing) ในจัตุรัสที่ ๙๕ - ๙๖

ค่าตะวันออก (ค่า Easting) อ่านไปทางด้านขวา พิกัดที่ ๘๖๕

ค่าเหนือ (ค่า Northing) อ่านขึ้นไปด้านบน พิกัดที่ ๙๕๙

รวมกันเป็นค่าพิกัดเขาวางที่พิกัด ๖๕๙๕๙

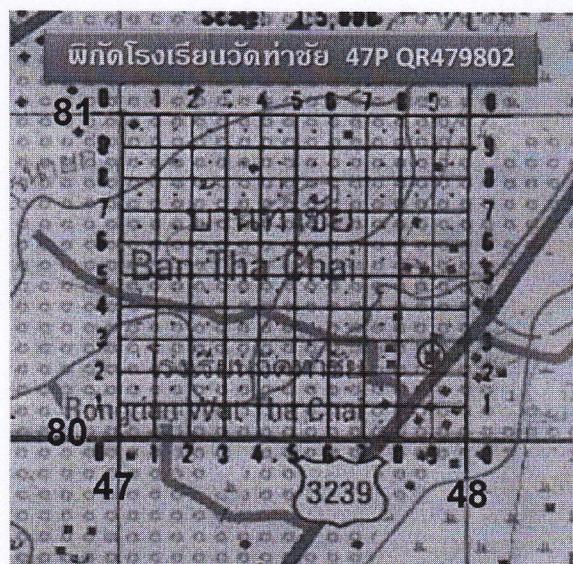
ตัวอย่าง พิกัดวัดท่าชัย อยู่ในจัตุรัส ๑,๐๐๐ เมตร ค่าตะวันออก (ค่า Easting) ในจัตุรัสที่ ๔๗ - ๔๘ และค่าเหนือ (ค่า Northing) ในจัตุรัสที่ ๘๐ - ๘๑

ค่าตะวันออก (ค่า Easting) อ่านไปทางด้านขวา พิกัดที่ ๔๗๙

ค่าเหนือ (ค่า Northing) อ่านขึ้นไปด้านบน พิกัดที่ ๘๐๒

รวมกันเป็นค่าพิกัดวัดท่าชัยที่พิกัด ๔๗๙๘๐๒

หมายเหตุ : หากต้องการอ่านพิกัดตัวอื่นๆ ในแผนที่ให้ดำเนินการในลักษณะเดียวกันทุกๆ ค่าพิกัดที่ต้องการหาค่า





แบบกำหนดรหัสเข้าใช้งานระบบฐานข้อมูลที่สาธารณประโยชน์

อำเภอ.....

ลำดับที่	ชื่อนามสกุล	ตำแหน่ง (ตัวย่อ)	เลขประจำตัวประชาชน	หมายเลขโทรศัพท์	อีเมล	ลายมือชื่อ
๑						
๒						
๓						

ลงชื่อ.....  
(.....)

นายอำเภอ.....  
วันที่.....

ส่ง ที่ทำการปกครองจังหวัดสกลนคร

Fax ๐๔๒ - ๗๑๑๔๖๑

ผู้ประสานงาน : น.ส. อุมากาญจน์ ประแดงบุญ ตำแหน่งเจ้าพนักงานปกครองปฏิบัติการ

เบอร์โทร ๐๖๓-๙๐๑๗๙๓๗